

AKCE

III/3472 Janovec – propustek č. 3472-6P

STAVEBNÍK:



Kraj Vysočina

Žižkova 1882/57

587 33 Jihlava

INVESTOR:

**Krajská správa a údržba
silnic Vysočiny**
příspěvková organizace



Krajská správa a údržba silnic Vysočiny, příspěvková organizace

Kosovská 1122/16

586 01 Jihlava 1

H


PDPS

SOUŘADNICOVÝ SYSTÉM

: S-JTSK

VÝŠKOVÝ SYSTÉM

: Bpv

VEDOUČÍ PROJEKTANT	Ing. Martin ŘEHULKA		 PROJEKČNÍ KANCELÁŘ PRIS spol. s r. o. OSO VÁ 20, 625 00 BRNO		
ZODPOVĚDNÝ PROJEKTANT	Ing. Bronislav ŠUSTR				
VYPRACOVAL	Ing. Kateřina MRHAČOVÁ				
KONTROLOVAL	Ing. Jiří ŠRUBAŘ				
KRAJ	VYSOČINA	STAVEBNÍK	Kraj Vysočina	DATUM	10/2022
AKCE III/3472 Janovec – propustek č. 3472-6P				FORMÁT	
				MĚŘÍTKO	
				STUPEŇ	PDPS
				ČÍS. ZAKÁZKY	21200
				ARCHIVNÍ ČÍS.	H1_ZE.doc
PŘÍLOHA	ZÁBOROVÝ ELABORÁT			ČÍS. SOUPRAVY	ČÍS. VÝKRESU H.1

DOKUMENTACE
PDPS

III/3472 Janovec – propustek č. 3472-6P

ZÁBOROVÝ ELABORÁT

1. IDENTIFIKAČNÍ ÚDAJE MOSTU

Stavba:	III/3472 Janovec – propustek č. 3472-6P
Staničení:	liniové 3,677 km
Objekt č.:	SO 201
Název:	Propustek č. 3472-6P
Objednatel dokumentace:	Krajský úřad Kraje Vysočina, Žižkova 1882/57, 586 01 Jihlava, IČO: 70890749
V zastoupení:	Krajská správa a údržba silnic Vysočiny, p.o. Kosovská 1122/16 586 01 Jihlava 1 IČO: 00090450
Správce propustku:	Krajská správa a údržba silnic Vysočiny, p.o. Kosovská 1122/16 586 01 Jihlava 1 IČO: 00090450
Zhotovitel dokumentace:	Projekční kancelář PRIS spol. s r.o. Osová 20 625 00 Brno IČO 46974806 vedoucí projektant - Ing. Martin Řehulka zodp. projektant - Ing. Bronislav Šustr
Komunikace	III/3472
Okres:	Havlíčkův Brod
Kraj:	Vysočina
Katastrální území:	Lučice [688282] a KÚ Malčín [569071]
Místo stavby:	v extravilánu před začátkem obce Janovec na komunikaci III/3472 v km 3,677 liniového staničení v místě křížení s bezejmenným potokem.
Bod křížení:	Y= 672756.475 X= 1098153.930
Úhel křížení:	71,0°
Souřadný systém:	S-JTSK, B.p.v

2. NÁVRH ZÁBORU

Záborový elaborát je vypracován jako podklad pro majetkoprávní vypořádání pozemků dotčených stavbou „III/3472 Janovec – propustek č. 3472-6P“. Tyto pozemky se nachází v katastrálním území KÚ Lučice [688282] a KÚ Malčín [569071].

Jako podklad pro zobrazení hranic pozemků v záborovém elaborátu byla použita digitální kopie listu katastrální mapy dotčeného území. Dále byly pořízeny aktuální písemné informace o parcelách.

Do digitalizované katastrální mapy byla vložena situace stavby a provedeno ohrazení dočasného záboru. Dočasný zábor je plánován na dobu do jednoho roku. Obvod dočasného záboru byl stanoven tak, aby umožnil realizaci rekonstrukce mostu a zřízení zařízení staveniště. Stavba si vyžádá trvalý zábor částí přilehlých pozemků.

Písemná část elaborátu je tabulkově členěna dle čísel položek přiřazených jednotlivým plochám, přičemž každý průnik parcely se zábořem má vlastní položku. U jednotlivých položek v tabulce jsou také uvedeny výměry a způsob využití pozemku.

V Brně, leden 2023

Ing. Kateřina Mrhačová

Informace o parcelách KN

Údaje katastru nemovitostí

Platnost k: 15.02.2022 10:03

Okres CZ0631 Havlíčkův Brod

Obec 569062 Lučice

Kat.území 688282 Lučice

Parcela **St. 222**

Výměra [m2] 780

Výměra vypočtena Graficky nebo v digitalizované mapě

Druh pozemku zastavěná plocha a nádvoří

Mapa KMD - CHOTĚBOŘ, 9-9/22

Řízení Z-1143/2014-601

Součástí je stavba Lučice, č.p. 168, rod.dům

LV Vlastník, jiný oprávněný

Char.

Spoluhl.podíl

Typ práv.vztahu

429 Šidláková Jana, U Pekárny 1661, 58001 Havlíčkův Brod

Vlastnické právo

Parcela **328/26**

K nemovitosti je zapsáno jiné věcné právo, poznámka nebo upozornění

Výměra [m2] 8179

Výměra vypočtena Graficky nebo v digitalizované mapě

Druh pozemku orná půda

Způsob ochrany zemědělský půdní fond

Mapa KMD - CHOTĚBOŘ, 9-9/22

Řízení Z-5337/2021-601

Kód BPEJ Výměra

72951 7412

72911 767

LV Vlastník, jiný oprávněný

Char.

Spoluhl.podíl

Typ práv.vztahu

600 Fikar Vít JUDr., č.p. 58, 58001 Radostín

Vlastnické právo

Parcela **1598/1**

K nemovitosti je zapsáno jiné věcné právo, poznámka nebo upozornění

Výměra [m2] 25226

Výměra vypočtena Graficky nebo v digitalizované mapě

Druh pozemku ostatní plocha

Způsob využití silnice

Mapa KMD - CHOTĚBOŘ, 9-9/24

Řízení V-1545/2021-601

LV Vlastník, jiný oprávněný

Char.

Spoluhl.podíl

Typ práv.vztahu

187 Kraj Vysočina, Žižkova 1882/57, 58601 Jihlava

Vlastnické právo

Krajská správa a údržba silnic Vysočiny, příspěvková organizace, Kosovská 1122/16, 58601 Jihlava

Hospodaření se svěřeným majetkem kraje

Parcela **1638/4**

K nemovitosti je zapsáno jiné věcné právo, poznámka nebo upozornění

Výměra [m2] 818

Výměra vypočtena Graficky nebo v digitalizované mapě

Druh pozemku trvalý travní porost

Způsob ochrany zemědělský půdní fond

Mapa KMD - CHOTĚBOŘ, 9-9/22

Řízení Z-1675/2011-601

Kód BPEJ Výměra

72951 818

LV Vlastník, jiný oprávněný

Char.

Spoluhl.podíl

Typ práv.vztahu

10002 Česká republika

Vlastnické právo

Státní pozemkový úřad, Husinecká 1024/11a, Žižkov, 13000 Praha 3

Příslušnost hospodařit s majetkem státu

Parcela **1638/6**

K nemovitosti je zapsáno jiné věcné právo, poznámka nebo upozornění

Výměra [m2] 1449

Výměra vypočtena Graficky nebo v digitalizované mapě

Druh pozemku trvalý travní porost

Způsob ochrany zemědělský půdní fond

Mapa KMD - CHOTĚBOŘ, 9-9/22

Řízení Z-1268/2010-601

Kód BPEJ Výměra

Vyhotovil: KATASTR\NOVOTNAM5

Katastrální úřad pro Jihomoravský kraj, Katastrální pracoviště Brno-město
strana 1/2

15.02.2022 10:03

Informace o parcelách KN

Údaje katastru nemovitostí

Platnost k: 15.02.2022 10:03

Okres CZ0631 Havlíčkův Brod
Kat.území 688282 Lučice

Obec 569062 Lučice

Parcela 1638/6

Kód BPEJ Výměra

77101 1124

72951 325

LV Vlastník, jiný oprávněný

32 Ficek Petr, č.p. 166, 58235 Lučice

Char.

Spoluhl.podíl

Typ práv.vztahu

Vlastnické právo

Parcela 1638/7

K nemovitosti je zapsáno jiné věcné právo, poznámka nebo upozornění

Výměra [m2] 2277

Výměra vypočtena Graficky nebo v digitalizované mapě

Druh pozemku trvalý travní porost

Způsob ochrany zemědělský půdní fond

Mapa KMD - CHOTĚBOŘ, 9-9/22

Řízení Z-1268/2010-601

Kód BPEJ Výměra

72951 163

77101 2114

LV Vlastník, jiný oprávněný

600 Fikar Vít JUDr., č.p. 58, 58001 Radostín

Char.

Spoluhl.podíl

Typ práv.vztahu

Vlastnické právo

Parcela 1643/1

K nemovitosti je zapsáno jiné věcné právo, poznámka nebo upozornění

Výměra [m2] 2742

Výměra vypočtena Graficky nebo v digitalizované mapě

Druh pozemku ostatní plocha

Způsob využití jiná plocha

Mapa KMD - CHOTĚBOŘ, 9-9/22

Řízení Z-5314/2021-601

LV Vlastník, jiný oprávněný

513 Havel Jiří, Bělohorská 1128, 58001 Havlíčkův Brod

Char.

Spoluhl.podíl

Typ práv.vztahu

Vlastnické právo

PV 1451/2022-702

15.2.22 msl

Katastrální úřad -35-
pro Jihomoravský kraj
Katastrální pracoviště
Brno - město

Informace o parcelách KN

Údaje katastru nemovitostí

Platnost k: 15.02.2022 10:04

Okres CZ0631 Havlíčkův Brod
Kat.území 690431 Malčín

Obec 569071 Malčín

Parcela 1250/1

Výměra [m2] 24803

Výměra vypočtena Graficky nebo v digitalizované mapě

Druh pozemku trvalý travní porost

Způsob ochrany zemědělský půdní fond

Mapa KMD - CHOTĚBOŘ, 9-9/22

Řízení V-3868/2014-601

Kód BPEJ

Výměra

77101

23729

72911

1074

LV

Vlastník, jiný oprávněný

Char.

Spoluhl.podíl

Typ práv.vztahu

813

Konzalová Marie Bc., Rygle 466/15, Soběšice, 64400 Brno

Vlastnické právo

Parcela 1338

Výměra [m2] 18671

Výměra vypočtena Graficky nebo v digitalizované mapě

Druh pozemku ostatní plocha

Způsob využití silnice

Mapa KMD - CHOTĚBOŘ, 9-8/42

Řízení Z-1671/2010-601

LV

Vlastník, jiný oprávněný

Char.

Spoluhl.podíl

Typ práv.vztahu

166

Kraj Vysočina, Žižkova 1882/57, 58601 Jihlava

Vlastnické právo

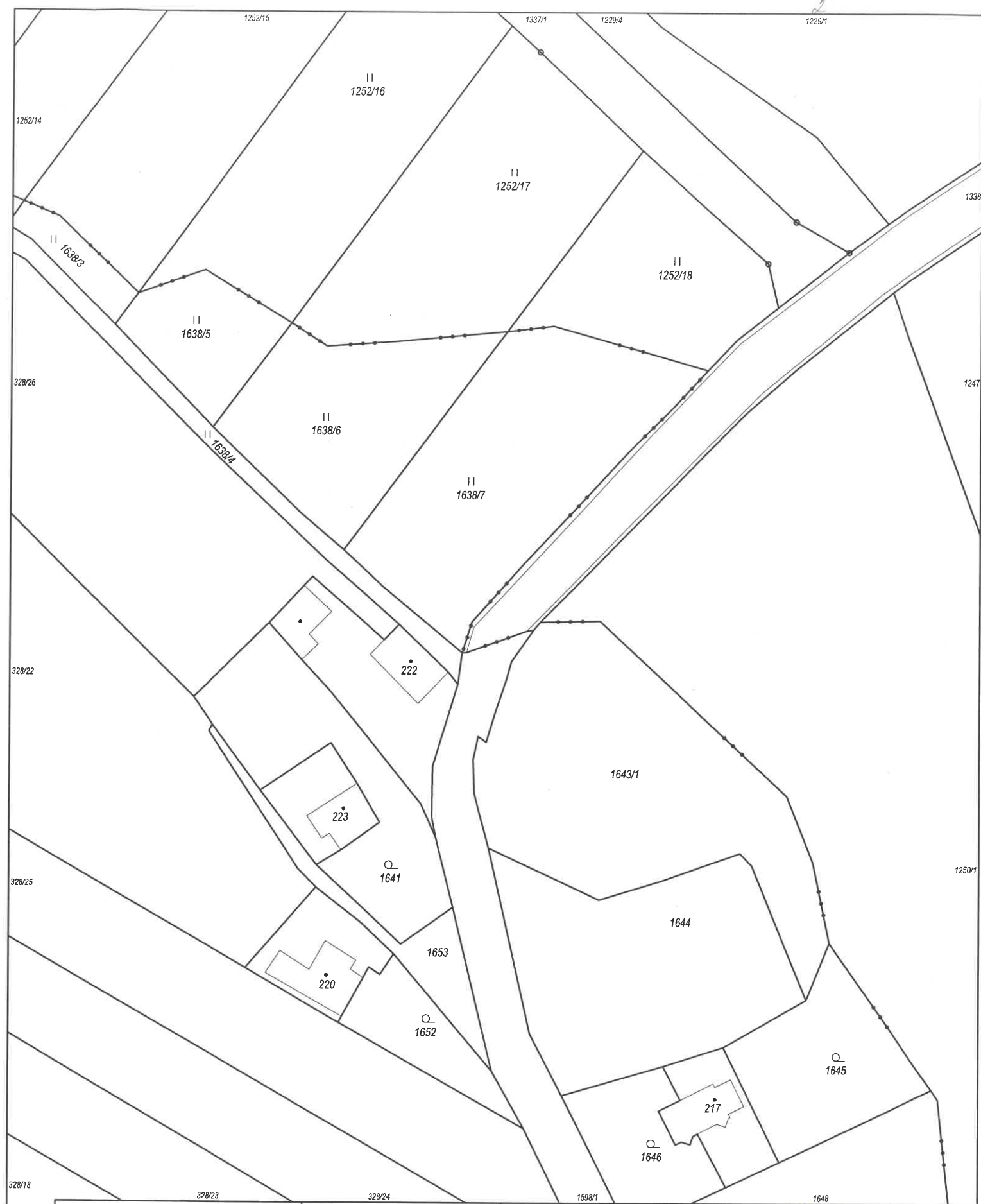
Krajská správa a údržba silnic Vysočiny, příspěvková organizace, Kosovská 1122/16, 58601 Jihlava


Hospodaření se svěřeným majetkem kraje

PÚ 1451/2022-702

15.2.22 mmlm

Katastrální úřad -35-
pro Jihomoravský kraj
Katastrální pracoviště
Brno - město



Katastrální úřad pro Vysočinu Katastrální pracoviště Havlíčkův Brod		Okres Havlíčkův Brod	Obec Lučice	Podpis  Číslo <i>PŮ 1451/2022-702</i> Razítko Katastrální úřad -35- pro Jihomoravský kraj Katastrální pracoviště Brno - město
Kat. území Lučice	Mapový list č. CHOTĚBOŘ 9-9/22	Měřítko platné pro rám 200 x 287 mm 1 : 1000		
KOPIE KATASTRÁLNÍ MAPY				
Stav k 15.02.2022 09:59:57	Vyhotovil Novotná Miroslava Ing.	Dne 15.02.2022 10:00:27		

Seznam LV a vlastníků DOTČENÝCH parcel KN a ZE - AKTUALIZACE

Obec:Lučice [569062]
Malčín [569071]

Kraj:Vysočina

Kat. území:Lučice [688282]
Malčín [690431]

Stavba: III/3472 Janovec – propustek č. 3472-6P

č. pol.	Parc.č. dle KN	Výměra dle KN	Číslo LV	Vlastník	Hospodaření	druh pozemku	způsob využití	způsob ochrany	BPEJ (Výměra)	Katastrální území	Dočasný zábor do 1 roku	Trvalý zábor bez výkupu	Trvalý zábor s výkupem	Trvalý zábor věcné břemeno	Vlastnický podíl	Pozn.
											[m2]	[m2]	[m2]	[m2]		
1	1598/1	25226	187	Kraj Vysočina, Žižkova 1882/57, 58601 Jihlava	Krajská správa a údržba silnic Vysočiny, příspěvková organizace, Kosovská 1122/16, 58601 Jihlava	ostatní plocha	silnice	-	-	Lučice [688282]		228				Věcné břemeno užívání Věcné břemeno zřizování a provozování vedení Změna výměr obnovou operátu
2	1638/7	2277	600	Fikar Vit JUDr., č. p. 58, 58001 Radostín	-	trvalý travní porost	-	zemědělský půdní fond	72951 (163) 77101 (2114)	Lučice [688282]	15					Změna číslování parcel
3	1643/1	2742	513	Havel Jiří, Bělohorská 1128, 58001 Havlíčkův Brod	-	ostatní plocha	jiná plocha	-	-	Lučice [688282]	79		130			Změna číslování parcel
4	1250/1	24803	813	Konzalová Marie Bc., Rygle 466/15, Soběšice, 64400 Brno	-	trvalý travní porost	-	zemědělský půdní fond	72911 (1074) 77101 (23729)	Malčín [690431]	9		39			
5	1338	18671	166	Kraj Vysočina, Žižkova 1882/57, 58601 Jihlava	Krajská správa a údržba silnic Vysočiny, příspěvková organizace, Kosovská 1122/16, 58601 Jihlava	ostatní plocha	silnice	-	-	Malčín [690431]		206				
ZÁBORY CELKEM											102	434	168			

Seznam LV a vlastníků SOUSEDNÍCH parcel KN a ZE

Obec:

Lučice [569062]
Malčín [569071]

Kraj:

Vysočina

Kat. území:

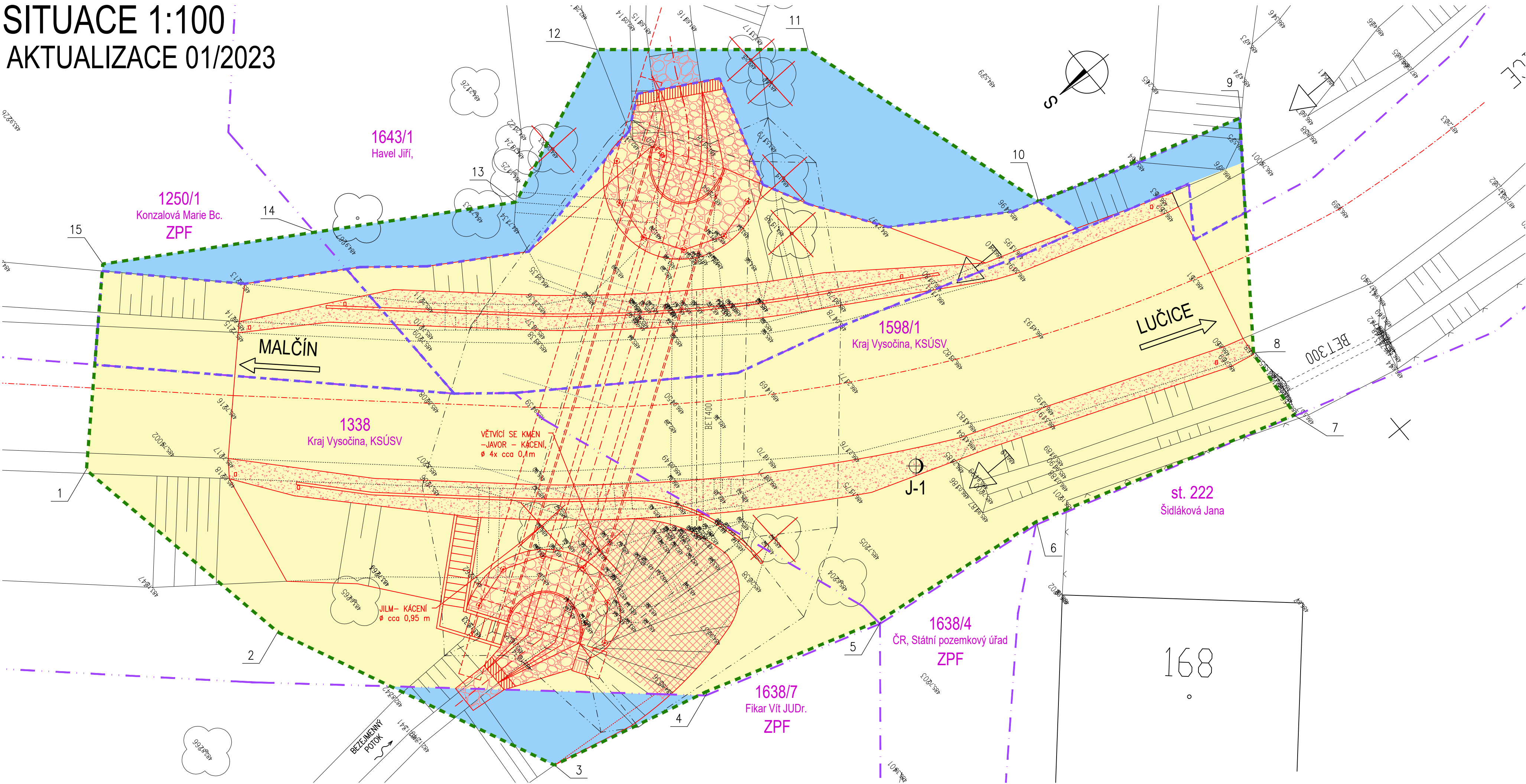
Lučice [688282]
Malčín [690431]

Stavba:

III/3472 Janovec – propustek č. 3472-6P

č pol.	Parc.č. dle KN	Výměra dle KN	Číslo LV	Vlastník	Hospodaření	druh pozemku	způsob využití	způsob ochrany
1	st. 222	480	429	Šidláková Jana, U Pekárny 1661, 58001 Havlíčkův Brod	-	zastavěná plocha a nádvoří	-	-
2	1638/4	818	10002	Česká republika	Státní pozemkový úřad, Husinecká 1024/11a, Žižkov, 13000 Praha 3	trvalý travní porost	-	zemědělský půdní fond

SITUACE 1:100
AKTUALIZACE 01/2023



LEGENDA ČAR

- STÁVAJÍCÍ STAV
- HRANICE POZEMKŮ KN
- VNITŘNÍ HRANICE POZEMKŮ KN
- HRANICE KATASTRŮ
- HRANICE DOČASNÉHO ZÁBORU
- DOČASNÝ ZÁBOR VEDENÝ PO HRANICI POZEMKU
- HRANICE TRVALÉHO ZÁBORU
- TRVALÝ ZÁBOR VEDENÝ PO HRANICI POZEMKU
- HRANICE VÝKOPŮ

LEGENDA PLOCH ZÁBORŮ

- PLOCHA DOČASNÉHO ZÁBORU DO 1 ROKU
- PLOCHA TRVALÉHO ZÁBORU S VÝKUPEM

LEGENDA PLOCH

- ŘÍMSY
- ZPEVNĚNÍ KAMENEM DO BETONU
- ZPEVNĚNÁ KRAJNICE

LEGENDA OBJEKTŮ

SO 201 MOST ev.č. 34711-2

SEZNAM SOUŘADNIC

POPIS	ČÍSLO	Y [m]	X [m]
DOČASNÝ ZÁBOR	1	672746.233	1098138.091
	2	672755.034	1098139.647
	3	672764.970	1098144.193
	4	672766.412	1098150.011
	5	672768.392	1098156.320
	6	672769.269	1098162.917
	7	672772.224	1098172.426
	8	672769.631	1098172.701
	9	672762.846	1098177.696
	10	672760.547	1098170.292
	11	672751.137	1098167.435
	12	672746.330	1098161.651
	13	672748.664	1098155.957
	14	672744.911	1098149.762
	15	672740.958	1098143.235